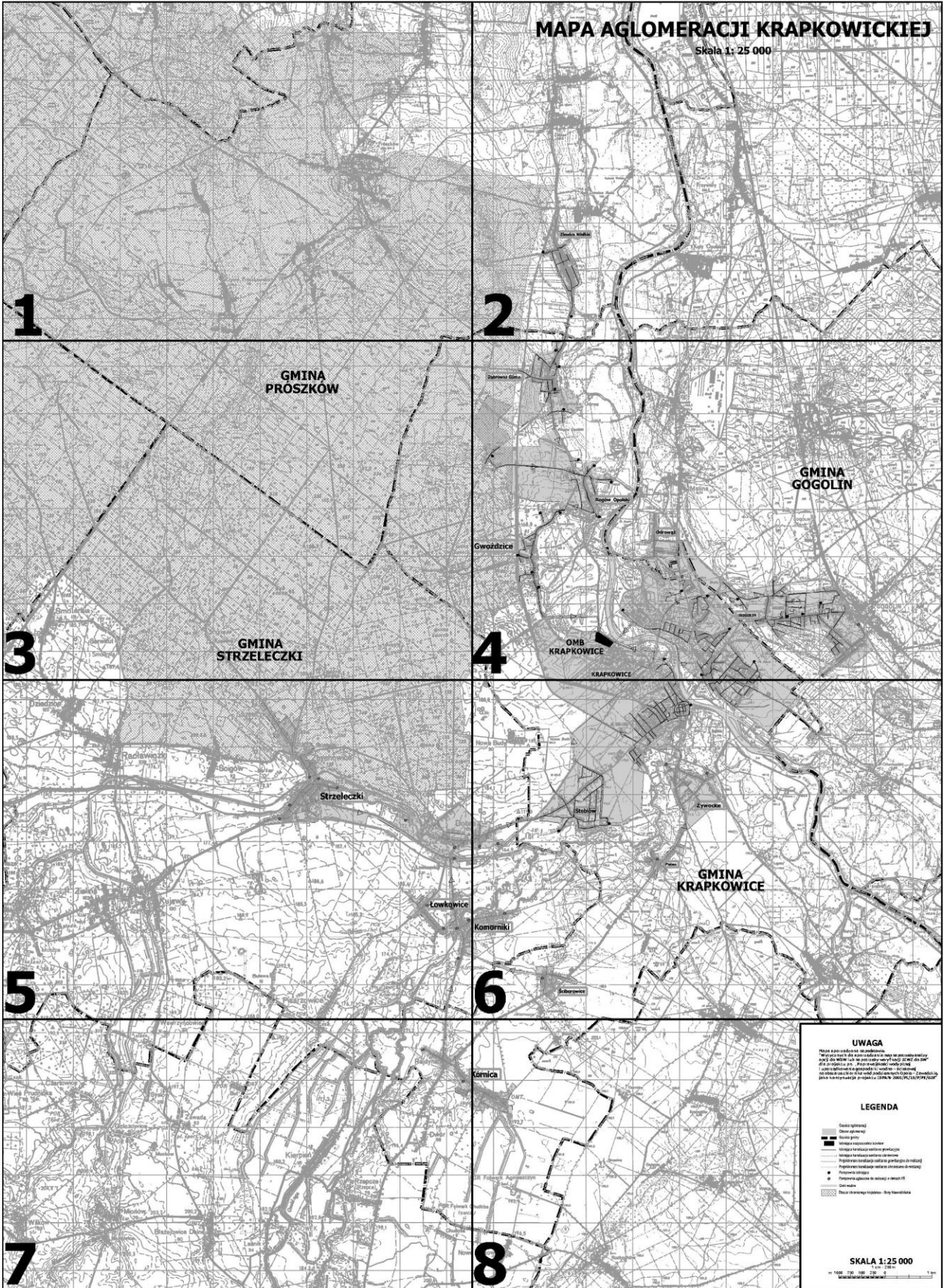
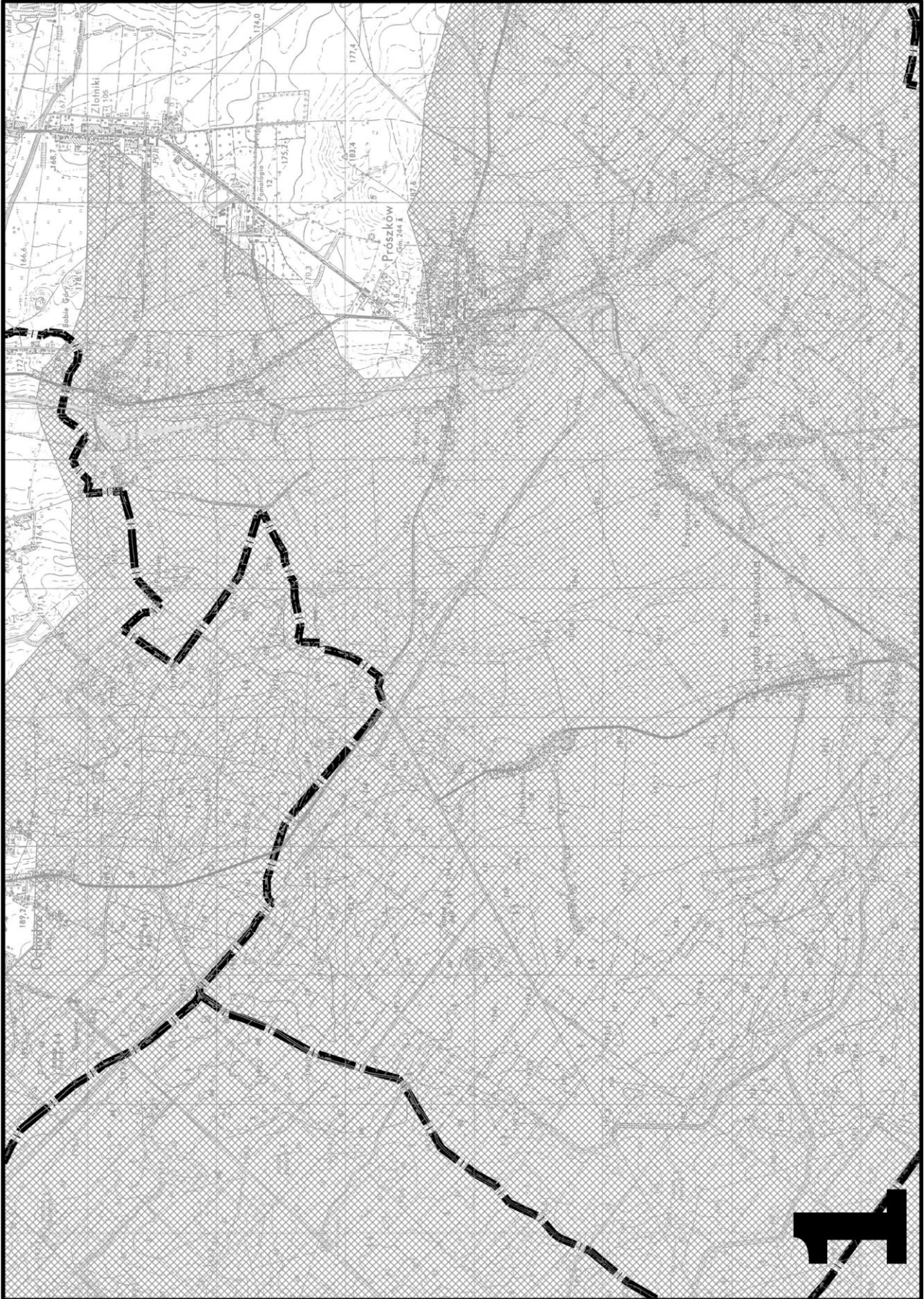


MAPA AGLOMERACJI KRAPKOWICKIEJ

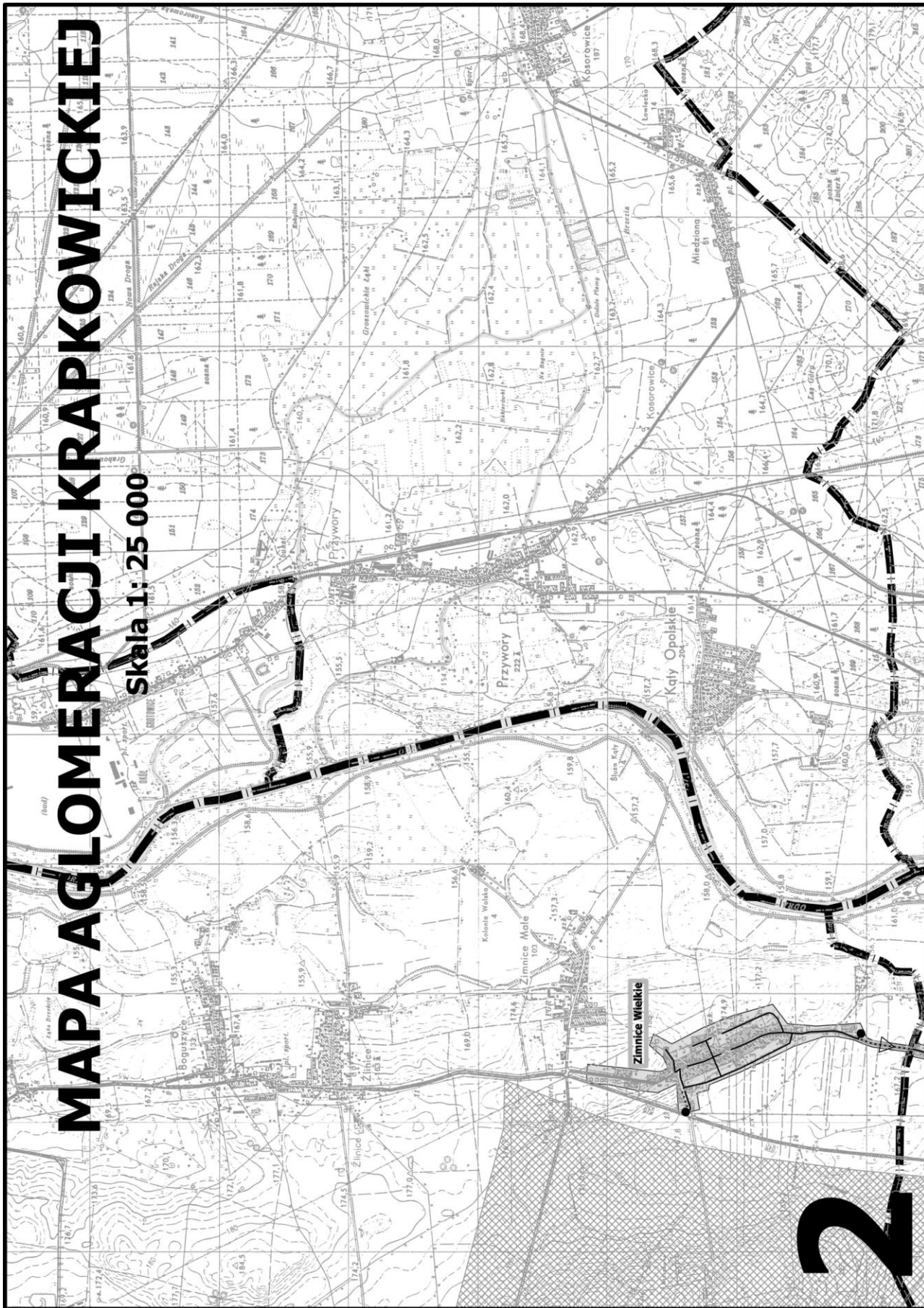
Skala 1: 25 000



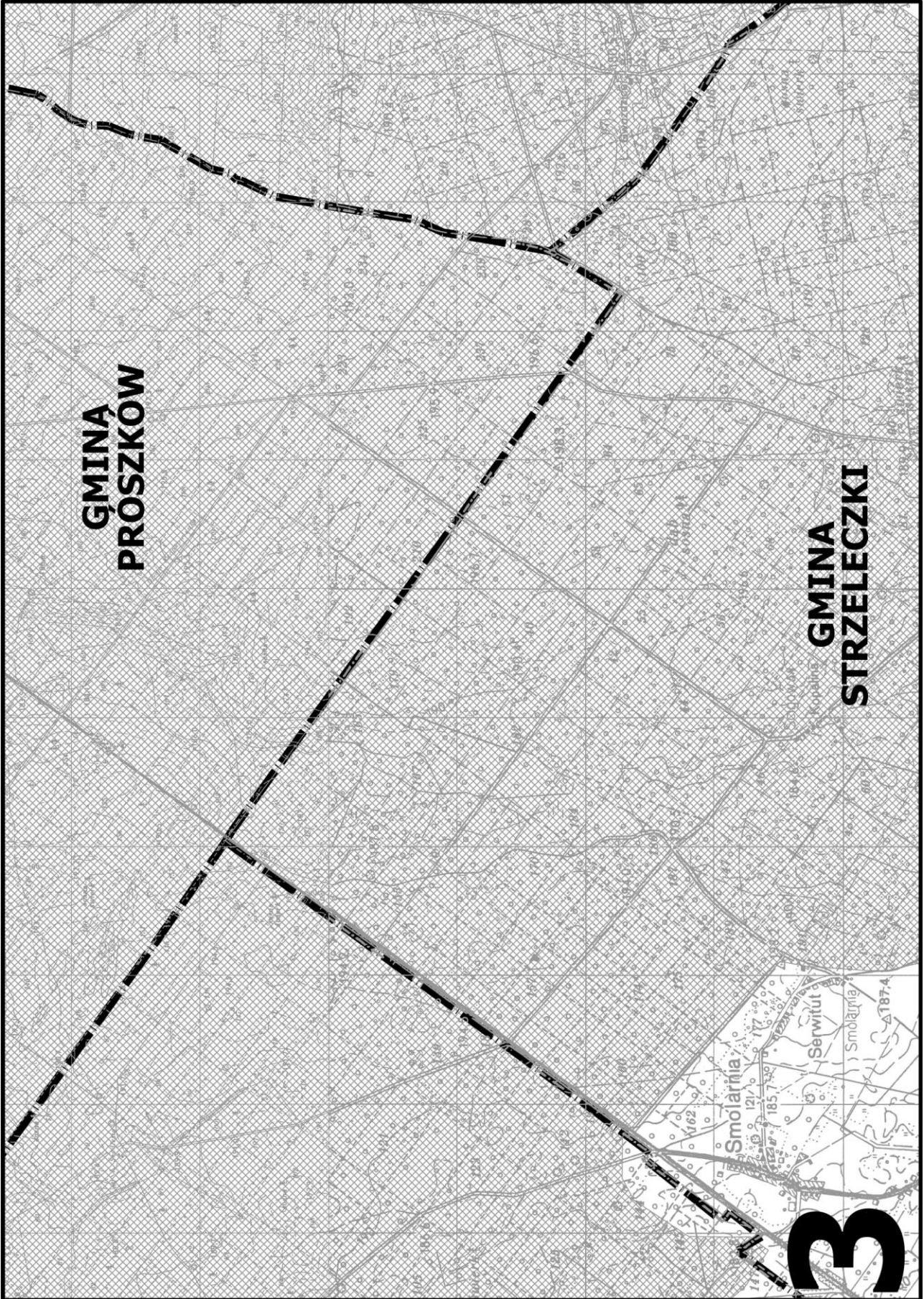


MAPA AGLOMERACJI KRAPKOWICKIEJ

Skala 1:25 000



2

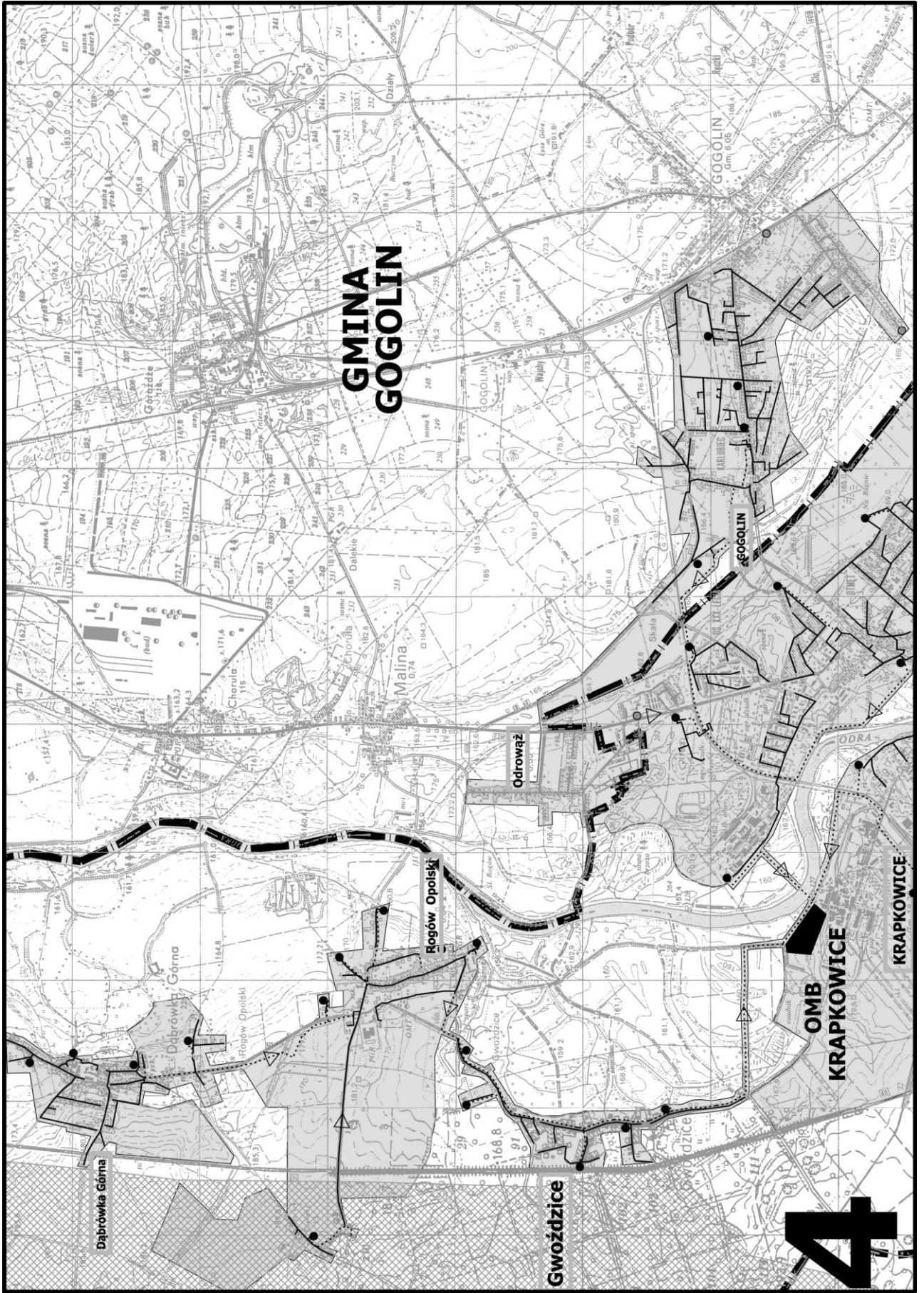


**GMINA
PROSZKÓW**

**GMINA
STRZELECZYKI**

Smolatinia
Serwitut
Smolatinia
1874

3



**GMINA
GOGOLIN**

Dąbrowka Górna

Rogów Opolski

Odrowąż

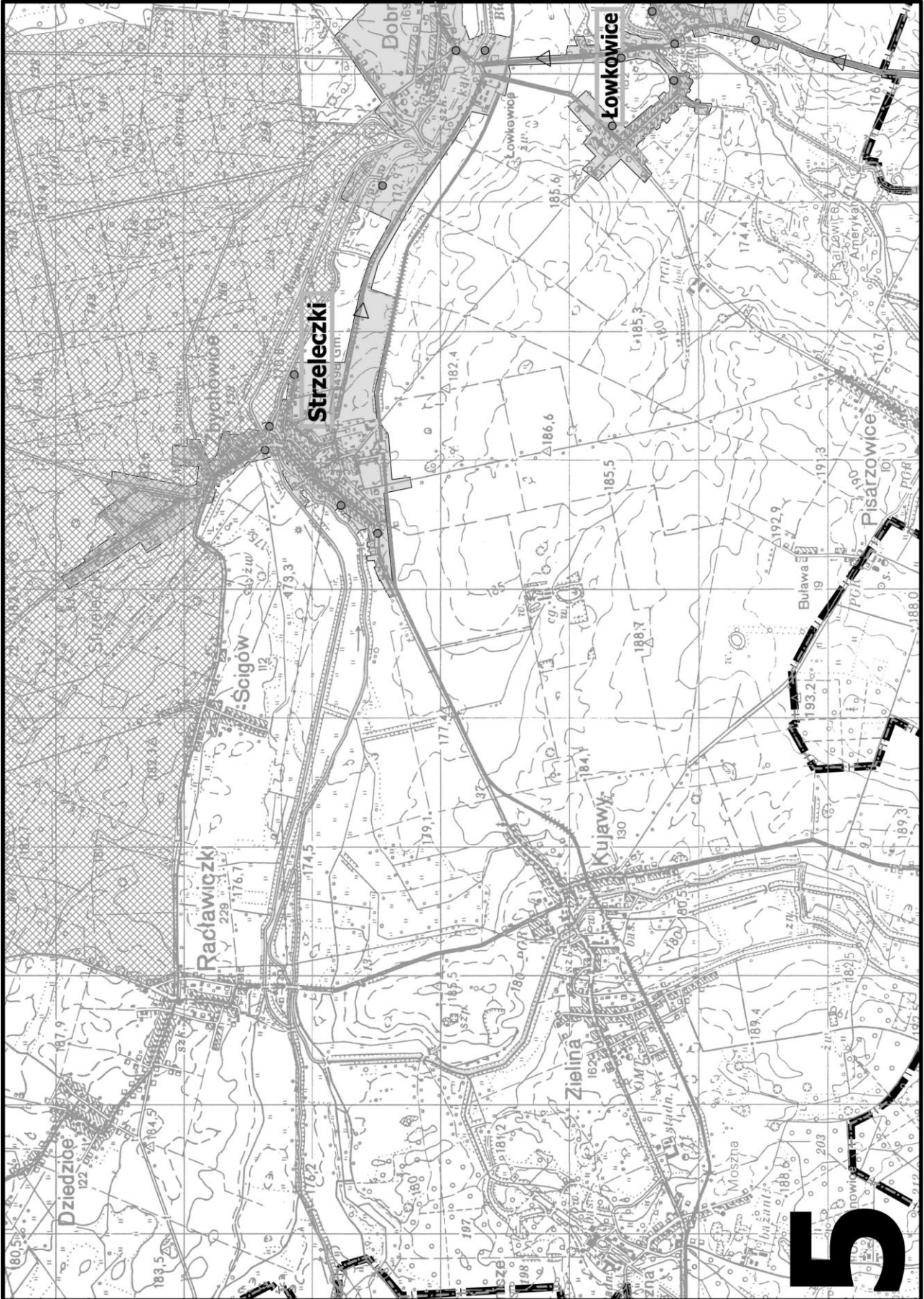
GOGOLIN
Gm 6 06 184-1

**OMB
KRAPKOWICE**

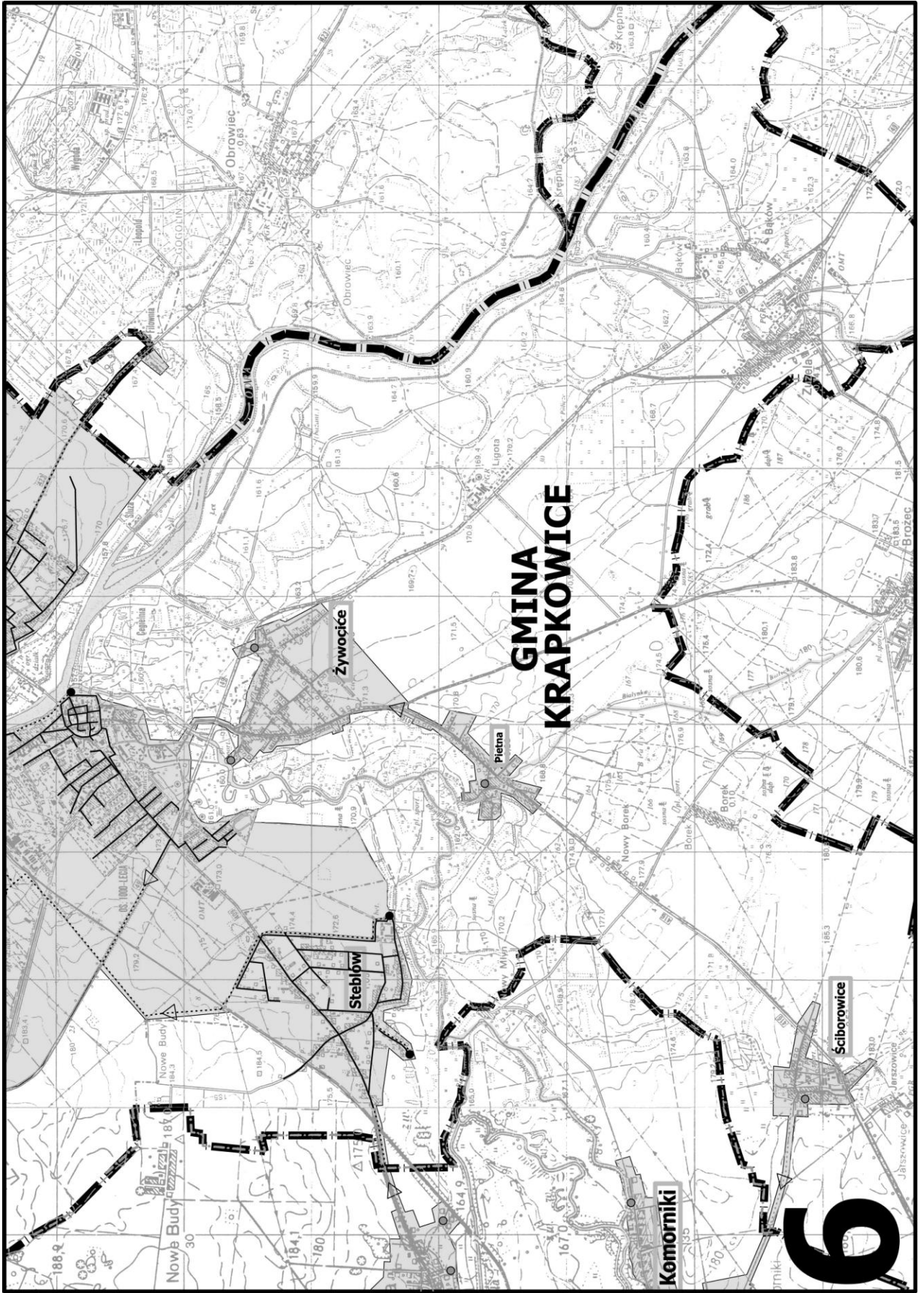
KRAPKOWICE

Gwoźdźnice

4



5



**GMINA
KRAPKOWICE**

Żywocice

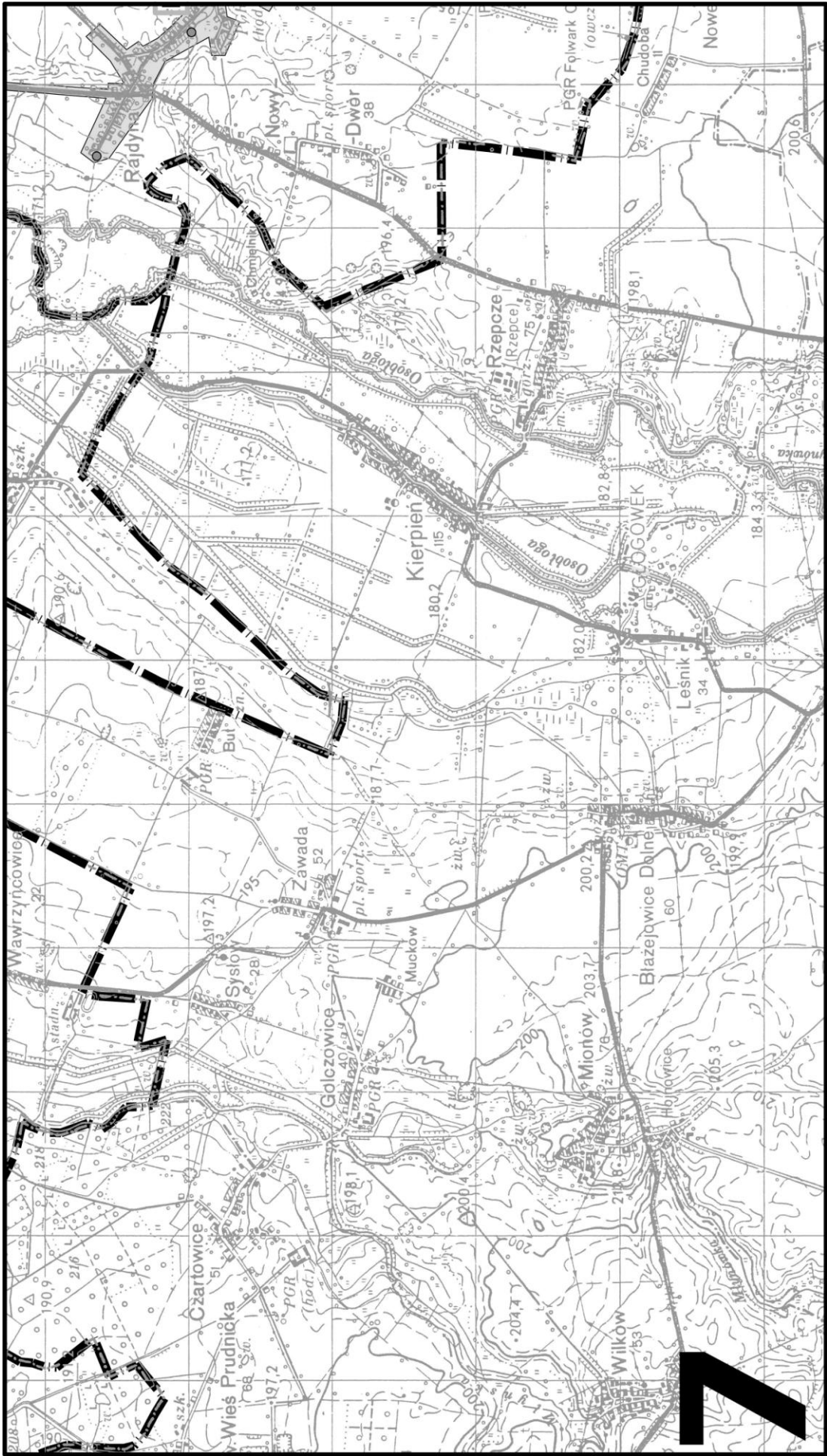
Pictna

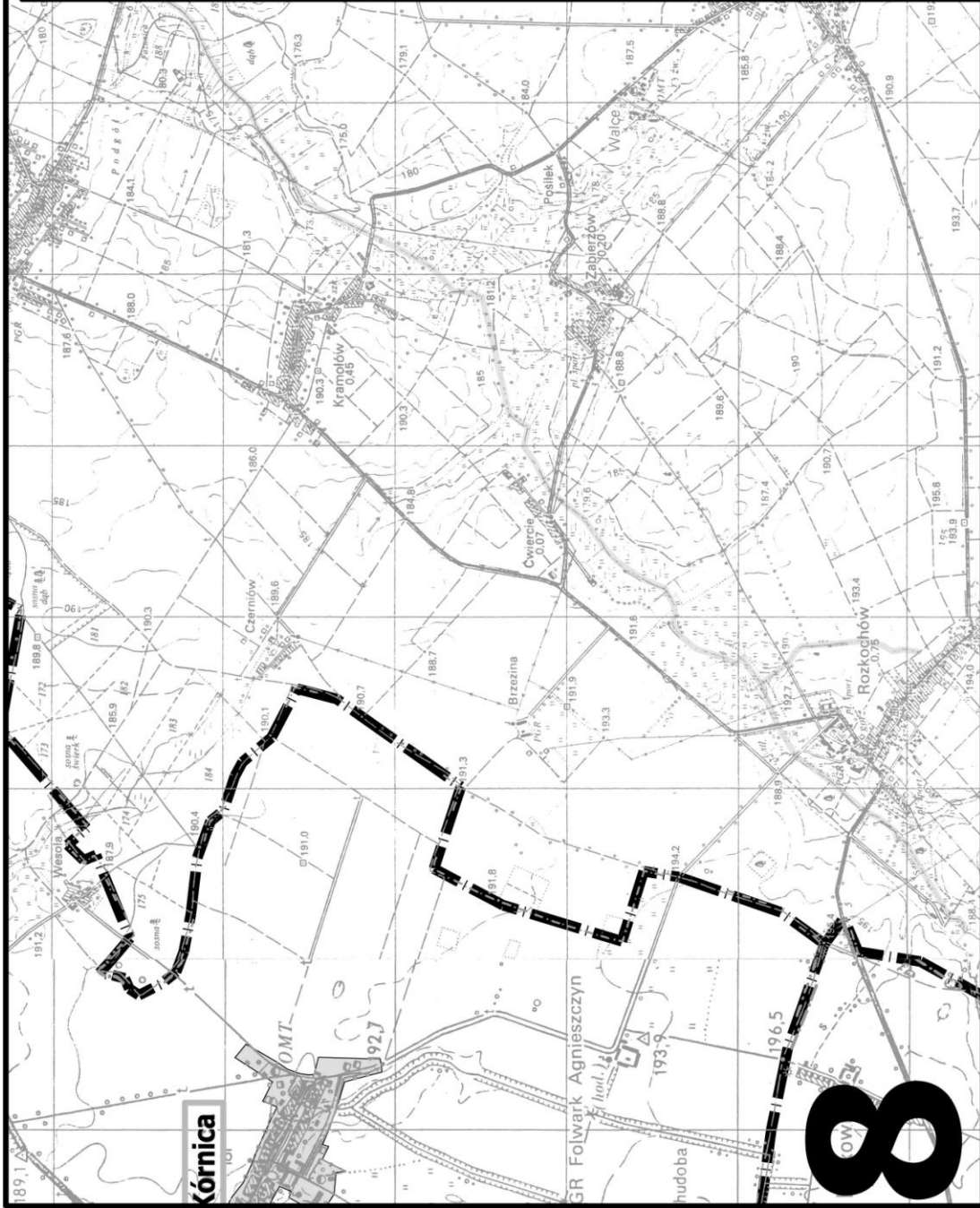
Stablów

Komorniki

Sciborowice

6





UWAGA

Mapa sporządzona na podstawie:
 "Wytocznych do sporządzenia map na potrzeby analizy
 opcji do WSW lub na potrzeby weryfikacji SIWZ do SW"
 dla projektu pn. "Poprawa jakości wody pitnej
 i uporządkowanie gospodarki wodno - ściekowej
 na obszarze zbiornika wód podziemnych Opoie - Zawadzkie,
 jako kontynuacja projektu ISPA Nr 2001/PL/16/P/PE/028"

LEGENDA

- Granicza aglomeracji
- Obszar aglomeracji
- Granicza gminy
- Istniejąca oczyszczalnia ścieków
- Istniejąca kanalizacja sanitarna grawitacyjna
- Istniejąca kanalizacja sanitarna ciśnieniowa
- Projektowana kanalizacja sanitarna grawitacyjna do realizacji
- Projektowana kanalizacja sanitarna ciśnieniowa do realizacji
- Pompownia istniejąca
- Pompownia zlozszana do realizacji w ramach FS
- Cieki wodne
- Obszar chronionego krajobrazu - Bory Niemodlińskie

SKALA 1:25 000

1 cm - 250 m

